

【世界測地系（測地成果2011）】

座標求積表

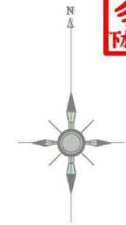
地番	16-4		
測点	Xn	Yn	(Xn+1 - Xn-1) Yn
68	-193289.539	7246.906	-21675.495846
72	-193292.591	7250.021	-139867.405132
S1	-193308.831	7250.362	-123691.175720
A2	-193309.651	7227.678	-6020.655774
A3	-193309.664	7227.280	-3794.322000
A4	-193310.176	7213.244	-3238.746556
31	-193310.113	7213.287	129355.875771
46	-193292.243	7223.021	148165.829773
34	-193289.600	7227.486	19543.122144
		倍面積	-1222.973340
		面積	611.4866700
		地積	611.48 m <sup>2</sup>
		坪数	184.97



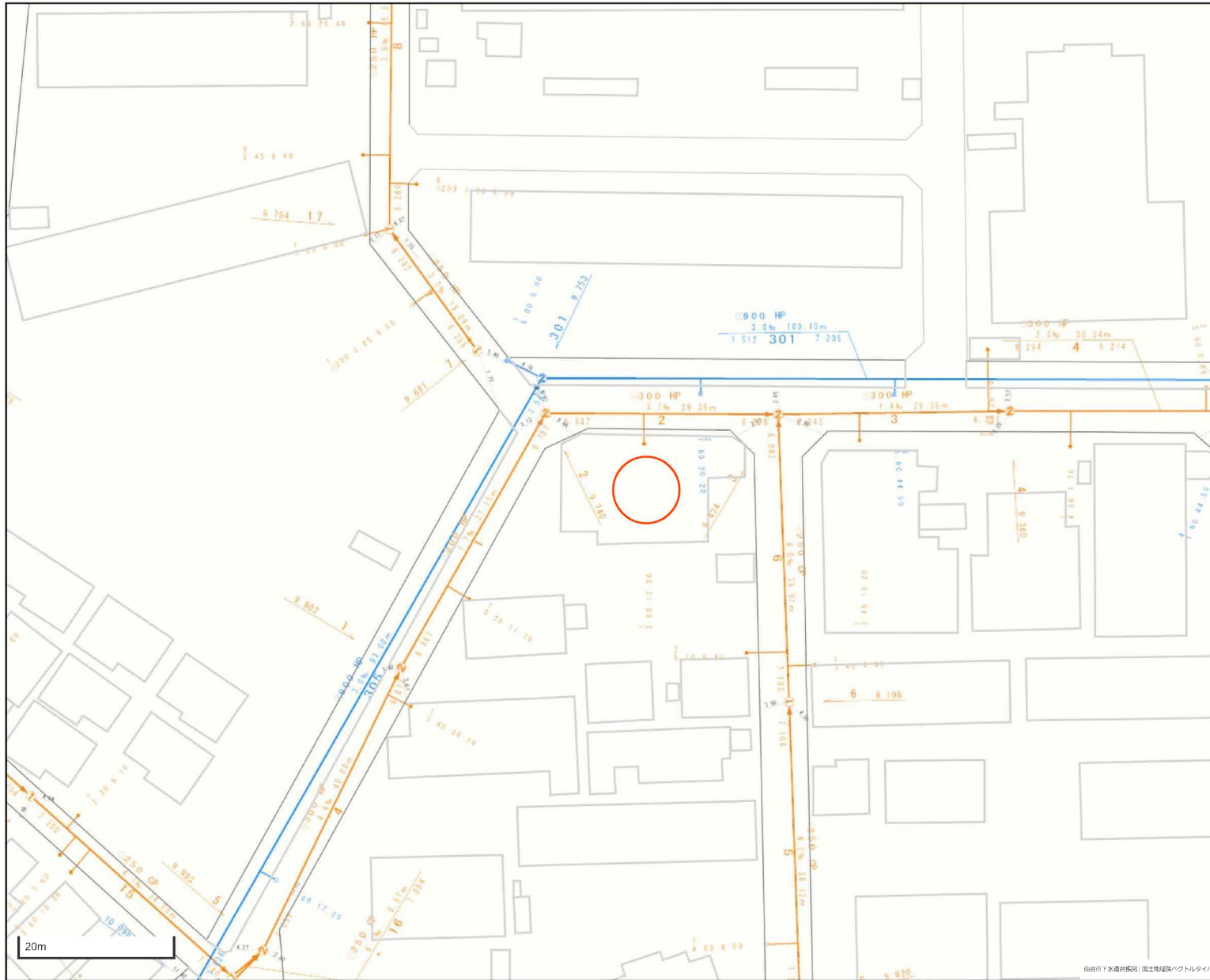
請求部分	所在	仙台市宮城野区萩野町三丁目				地番	16番4			
出力縮尺	1/500	精度区分	座標系番号又は記号	分類	地図に準ずる図面		種類	土地区画整理所在図		
作成年月日				備付年月日(原図)			補事項			



# 仙台市下水道施設平面図

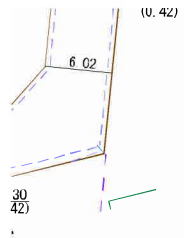
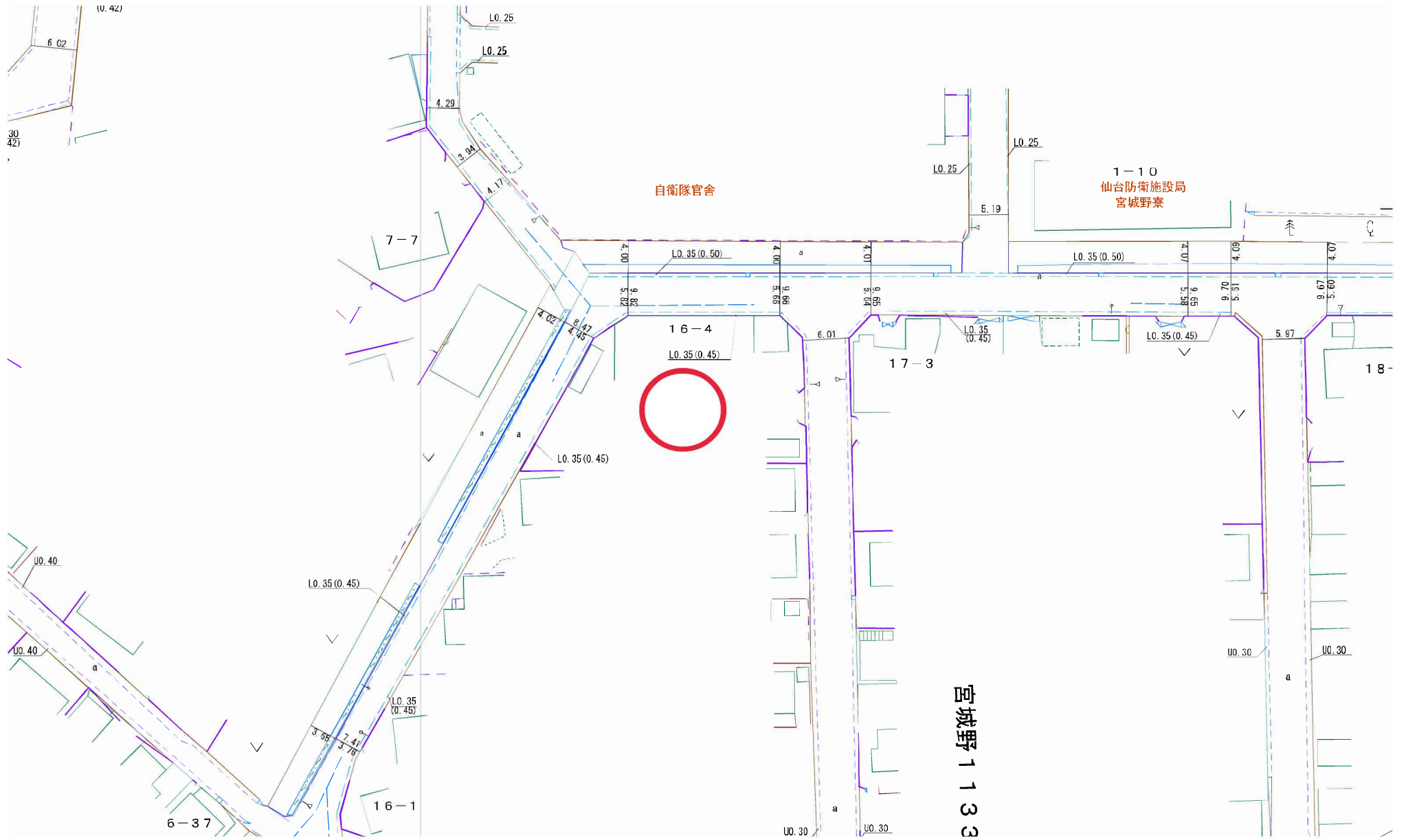


1. 本図面は、下水道改良工事や道路工事等により、現況と整合しない場合があります。詳細については現地での確認をお願いします。
2. 当局の許可なく複製することを、禁じます。



凡 例	
	合 流 区 域
	合 流 施 設
	汚 水 施 設
	雨 水 施 設

下水道施設データ	
	管断面 管径 材質 勾配 延長
	上流管底高 下流管底高
	開口径 (取付管の延長) 面 管 種 別 (上流人孔からの距離)



自衛隊官舎

1-10  
仙台防衛施設局  
宮城野寮

16-4

17-3

18-

宮城野 1133

6-37

16-1

U0.30

U0.30

U0.30

U0.30

L0.25

L0.25

L0.25

L0.25

L0.35(0.50)

L0.35(0.50)

L0.35(0.45)

L0.35(0.45)

L0.35(0.45)

L0.35(0.45)

L0.35(0.45)

L0.35(0.45)

U0.40

U0.40

(0.42)

6.02

30  
42)

7-7

4.00

4.00

4.00

4.00

4.00

4.00

4.00

4.00

4.00

4.00

4.00

4.00

4.00

4.00

4.00

4.00

4.00

4.00

4.00

4.00

4.00

4.00

4.00

4.00

4.00

4.00

4.00

4.00

4.00

4.00

4.00

4.00

4.00

4.00

4.00

4.00

4.00

4.00

4.00

4.00

4.00

4.00

4.00

4.00

4.00

4.00

4.00

4.00

4.00

4.00

4.00

4.00

4.00

4.00

4.00

4.00

4.00

4.00

4.00

4.00

4.00

4.00

4.00

4.00

4.00

4.00

4.00

4.00

4.00

4.00

4.00

4.00

4.00

4.00

4.00

4.00

4.00

4.00

4.00

4.00

4.00

4.00

4.00

4.00

4.00

4.00

4.00

4.00

4.00

4.00

4.00

4.00

4.00

4.00

4.00

4.00

4.00

4.00

4.00

4.00

4.00

4.00

4.00

4.00

4.00

4.00

4.00

4.00

4.00

4.00

4.00

4.00

4.00

4.00

4.00

4.00

4.00

4.00

4.00

4.00

4.00

4.00

4.00

4.00

4.00

4.00

4.00

4.00

4.00

4.00

4.00

4.00

4.00

4.00

4.00

4.00

4.00

4.00

4.00

4.00

4.00

4.00

4.00

4.00

4.00

4.00

4.00

4.00

4.00

4.00

4.00

4.00

4.00

4.00

4.00

4.00

4.00

4.00

4.00

4.00

4.00

4.00

4.00

4.00

4.00

4.00

4.00

4.00

4.00

4.00

4.00

4.00

4.00

4.00

4.00

4.00

4.00

4.00

4.00

4.00

4.00

4.00

4.00

4.00

4.00

4.00

4.00

4.00

4.00

4.00

4.00

4.00

4.00

4.00

4.00

4.00

4.00

4.00

4.00

4.00

4.00

4.00

4.00

4.00

4.00

4.00

4.00

4.00

4.00

4.00

4.00

4.00

4.00

4.00

4.00

4.00

4.00

4.00

4.00

4.00

4.00

4.00

4.00

4.00

4.00

4.00

4.00

4.00

4.00

4.00

4.00

4.00

4.00

4.00

4.00

4.00

4.00

4.00

4.00

4.00

4.00

4.00

4.00

4.00

4.00

4.00

4.00

4.00

4.00

4.00

4.00

4.00

4.00

4.00

4.00

4.00

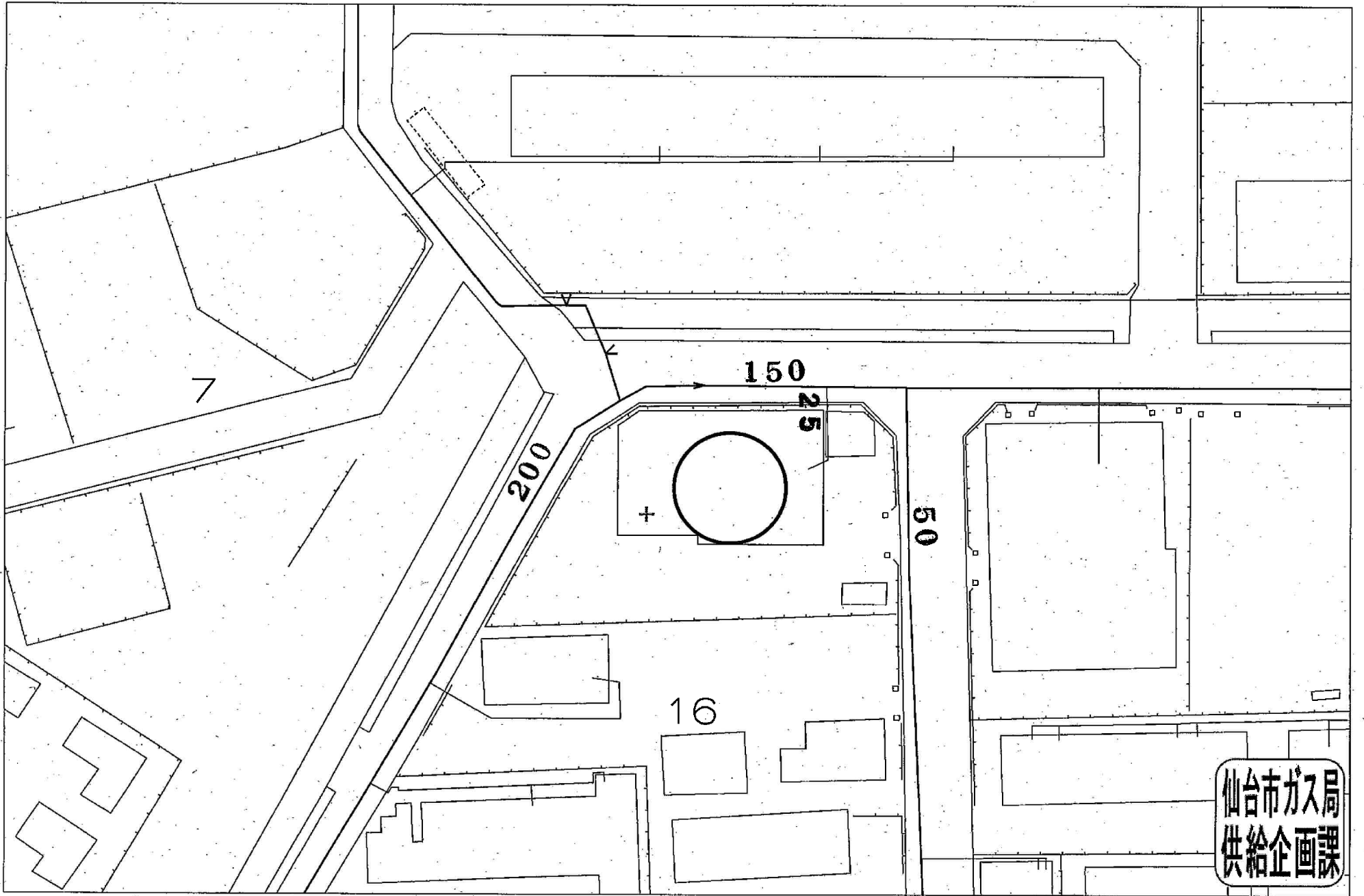
4.00

4.00

4.00

4.00

4.00



受付番号：F- 5026

この図面は実際と異なる場合があるため十分注意して使用してください

2023年11月8日